



Fort des dunes à Leffrinckoucke

À l'abri derrière les dunes et les oyats, c'est à peine si on le remarque, c'est d'ailleurs son intérêt et son charme. Le dénicher là, dissimulé par le sable, revient à découvrir un trésor. Franchir le fossé à contrescarpe qui l'entoure ; longer les voûtes qui le façonnent et soudain le mystère s'éclaircit : le Fort des Dunes vous salue ! Construit après 1870, il fait partie


présentent un enjeu militaire. Ainsi apprend-t-on que le fort est du style « Séré de Rivière », c'est-à-dire qu'il apparaît sous la forme d'un rectangle entouré d'un fossé classique avec contrescarpe en maçonnerie voûtée. Les amateurs de génie militaire apprécieront ! S'il ne joua aucun rôle en 1914, il fut au contraire endommagé en 1940 et lieu d'une triste tragédie,



Blockhaus, dune Dewulf.

de l'arsenal militaire de Dunkerque. Les officiers et hommes de troupe qui y logeaient, menaient presque une vie de château, comme en témoignent la présence d'un abattoir, d'une cuisine, d'une boulangerie, d'un four, d'un puits et d'une citerne. Plus sérieusement, le fort, en relativement bon état, est un exemple type des édifices militaires du XIX^e siècle : chaque bâtiment, chaque salle de défense, chaque couloir ou accès

puisque huit résistants y furent fusillés les 4 et 6 septembre 1944. Aujourd'hui, le Lieutenant Colonel Caenen veille à l'entretien de ce lieu de mémoire. D'autres vestiges de ces temps belliqueux jalonnent le littoral. Il s'agit des blockhaus érigés par l'armée allemande pour dissuader les alliés de toute tentative de débarquement.



Fort des Dunes.



Batterie de Leffrinckoucke.

à PIED dans le NORD

Flandre Côte d'Opale



Toutes les informations pratiques mentionnées couvrent un périmètre de 10 km autour du circuit.

Activités et curiosités

Bergues : Visites guidées en saison du beffroi, des fortifications Vauban, église Saint-Martin - vestiges de l'abbaye Saint-Winoc, tramway touristique en saison (03.28.68.71.06), musée du Mont de Piété (03.28.68.13.30).

Cappelle-la-Grande : Planétarium (03.28.60.14.51 / 03.28.60.50.95).

Dunkerque : Musée portuaire (03.28.63.33.39), musée des Beaux Arts (03.28.59.21.65), Mémorial du souvenir (03.28.66.79.21), Palais de l'Univers-planétarium (03.28.60.14.51), Fonds Régional d'Art Contemporain Nord-Pas de Calais (03.28.65.84.20), activités nautiques (catamaran, optimist, char à voile) (03.28.58.10.10), visites guidées du beffroi, du port en bateau et des villas malouines (03.28.66.79.21), atelier-boutique « Création cuir » sur rendez-vous (03.28.51.16.80), aquarium (03.28.59.19.18).

Ghyvelde : Ecomusée du Bommelaers Wall (03.28.20.11.03), visites de la ferme « Le Camélus » en saison (élevage d'autruches) (03.28.26.04.05), visites de la dune fossile (03.28.26.50.20).

Hondschoote : Visites du moulin « Spinnewyn », église, hôtel de ville... circuits vélo dans le bourg et environs (03.28.62.53.00), atelier de fabrication de jeux flamands (03.28.68.37.65).

Grande-Synthe : Le Puythouck : espace naturel protégé, parcours de santé, (animations derniers week-end/ mois) (03.28.21.64.24).

Les Moëres : Balades à cheval Ferme Saint-Foy (03.28.58.28.28).

Manifestations annuelles

Bergues : Salon de la gastronomie en mars, brocante en juin et août sur réservation (03.28.68.71.06), Carnaval en mars, foire des rameaux en avril, « Nuit du miroir aux alouettes, anno 1585 » en mai et octobre sur réservation, feux de la Saint-Jean en juin, Fête de la Saint-Martin en novembre (03.28.68.71.06).

Bray-Dunes : Festival des Folklores du monde en juillet et plateau d'artistes (spectacle) en août (03.28.26.61.09).

Coudekerque-Branche : Fête de la Nature en août-septembre (03.28.29.25.25).

Dunkerque : Carnaval en février-mars (03.28.66.79.21), « Trophée des sables » - course en

chien de traîneau en mars (03.28.26.27.02), Marathon des Dunes de Flandre (03.28.27.11.12), « Les 4 jours de Dunkerque » en mai (03.28.63.76.99), Fête de la Mer et du Hautisme (03.28.63.33.39), « Jazz Opal », « Un tour avant le tour » en juin, « La citadelle en bordée » en juillet (03.28.66.79.21), Festival de la Côte d'Opale en juillet (03.21.30.40.33), « Nuit de Malo » et Festival de la Mouette riieuse en août, Bénédiction de la mer en août (03.28.66.79.21), les boucles Dunkerquoises en septembre (03.28.26.27.02), Fête de la Saint-Martin en novembre (03.28.26.27.02).

Grande-Synthe : Salon du Modélisme en janvier (03.28.21.69.93), Carnaval (bals adultes/enfants) en février-mars (03.28.27.84.10 / 03.28.21.79.81), Saint-Eloi Expo en novembre (artisanat) (03.28.23.65.50).

Hondschoote : Journée « artistes dans la rue » en juin, Festival du carillon en août (03.28.62.53.00), « Karvoly Feest » en septembre (03.28.20.22.20), Fête des Vendanges en octobre (03.28.62.53.00).

Leffrinckoucke : Fête de la Plage et le terroir à l'homme en août (03.28.29.05.06).

Les Moëres : Journée du Cheval en septembre (03.28.58.28.28), Fête de la Saint-Hubert en octobre (03.28.26.41.20), Halloween et visites guidées des souterrains en octobre (03.27.78.36.15).

« RDV Nature et Patrimoine » : Découvrez la faune, la flore, le patrimoine du département grâce aux sorties guidées gratuites du Conseil Général du Nord (brochure disponible au 03.20.57.59.59).

« Retables de Flandre » : Les églises flamandes renferment d'extraordinaires retables, visites guidées sur rendez-vous (03.28.68.69.78).

Hébergements-Restauration

Pour des hébergements et lieux de restauration, informations et brochures disponibles dans les Offices du Tourisme et au CDT Nord.

Renseignements

Office de Tourisme de Bray-Dunes : 03.28.26.61.09.

Office de Tourisme de Bergues : 03.28.68.71.06.

Office de Tourisme de Coudekerque-Branche : 03.28.64.60.00.

Office de Tourisme de Dunkerque - Dunes de Flandre : 03.28.66.79.21.

Office de Tourisme d'Hondschoote - Pays du lin : 03.28.62.53.00.

Office de Tourisme de Leffrinckoucke : 03.28.69.05.06.

Office de Tourisme de Grande Synthe : 03.28.27.84.10.

Renseignements complémentaires

Comité Départemental du Tourisme

6, rue Gauthier de Châtillon - BP 1232 - 59013 LILLE Cedex 03.20.57.59.59

Retrouvez toute l'information touristique sur le site du CDT :

www.cdt-nord.fr où cette fiche de randonnée est également

consultable et téléchargeable gratuitement.



Conseil Général
Département du Nord

à PIED dans le NORD

Flandre Côte d'Opale



N° 9

Circuit de la Batterie

Leffrinckoucke - Ghyvelde

(2,5 km - 0 h 50)

la Flandre
Côte
d'Opale,
terre précieuse



Ganivelles et oyats stabilisent la dune.

1

Randonnée Pédestre
Circuit de la Batterie :
2,5 km

Durée : 0 h 50

Départ : Leffrinckoucke, Office de Tourisme, en bout de digue

Balisage jaune

Carte IGN : 2302 Ouest



Goéland cendré.

L'avis du randonneur :

Circuit à la découverte du patrimoine militaire de la dune Dewulf. Circuit accessible toute l'année, il permet de cheminer à proximité des blockhaus et des ouvrages militaires, témoins de la seconde guerre mondiale.



Conseil Général
Département du Nord

Rédactrice : Aline Adck - Création : Penez Edition - Lille

Credit Photos : 1. 3 : D. Lampa - 2. T. Jancrez - 4. 5 : P. Hourzé

Circuit de la Batterie

(2,5 km - 0 h 50)

Départ : Leffrinckoucke, Office de Tourisme, en bout de digue.

1 Longez à droite la digue jusqu'à son extrémité ; utilisez la descente à bateaux et suivez vers la droite la plage.

2 Après le deuxième blockhaus, quasi enseveli, pénétrez à droite dans le cordon dunaire. Suivez le balisage, traversez une zone couverte de débris de briques, de béton et de verre (prudence) puis grimpez une dune – vue panoramique sur le massif dunaire, tantôt boisée, tantôt blanche, et sur l'imposante Batterie. La Batterie côtière de Zuydcoote avait pour objet de protéger la rade de Dunkerque en prenant sous ses feux la passe de Zuydcoote. La première batterie fut construite en 1778 puis remaniée en 1879 et 1934. Depuis la fin de la guerre, la batterie est abandonnée et devra faire l'objet d'une dépollution, son accès est par conséquent dangereux et interdit au public.

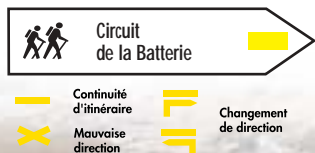
3 Descendez la dune et bifurquez à droite (à gauche, accès à la Batterie interdit). Château d'eau en ligne de mire.

4 A l'intersection des chemins, continuez tout droit et, 400 m plus loin, descendez à droite dans le bois du Fort des Dunes. Le Fort des Dunes, construit en 1878, était chargé d'assurer la défense des terrains immergés, le long du littoral, après « l'inondation stratégique » de la plaine maritime. En 1940, il devint le poste de commandement de la 12^e Division d'Infanterie Motorisée qui protégeait le flanc Est des plages du rembarquement. Depuis le dernier conflit, le fort n'a plus aucune fonction stratégique. Sa découverte n'est autorisée que dans le cadre de visites guidées.

5 A la sortie du bois, tournez à droite et rejoignez le boulevard Trystram. De nouveau à droite, retrouvez l'Office de Tourisme.

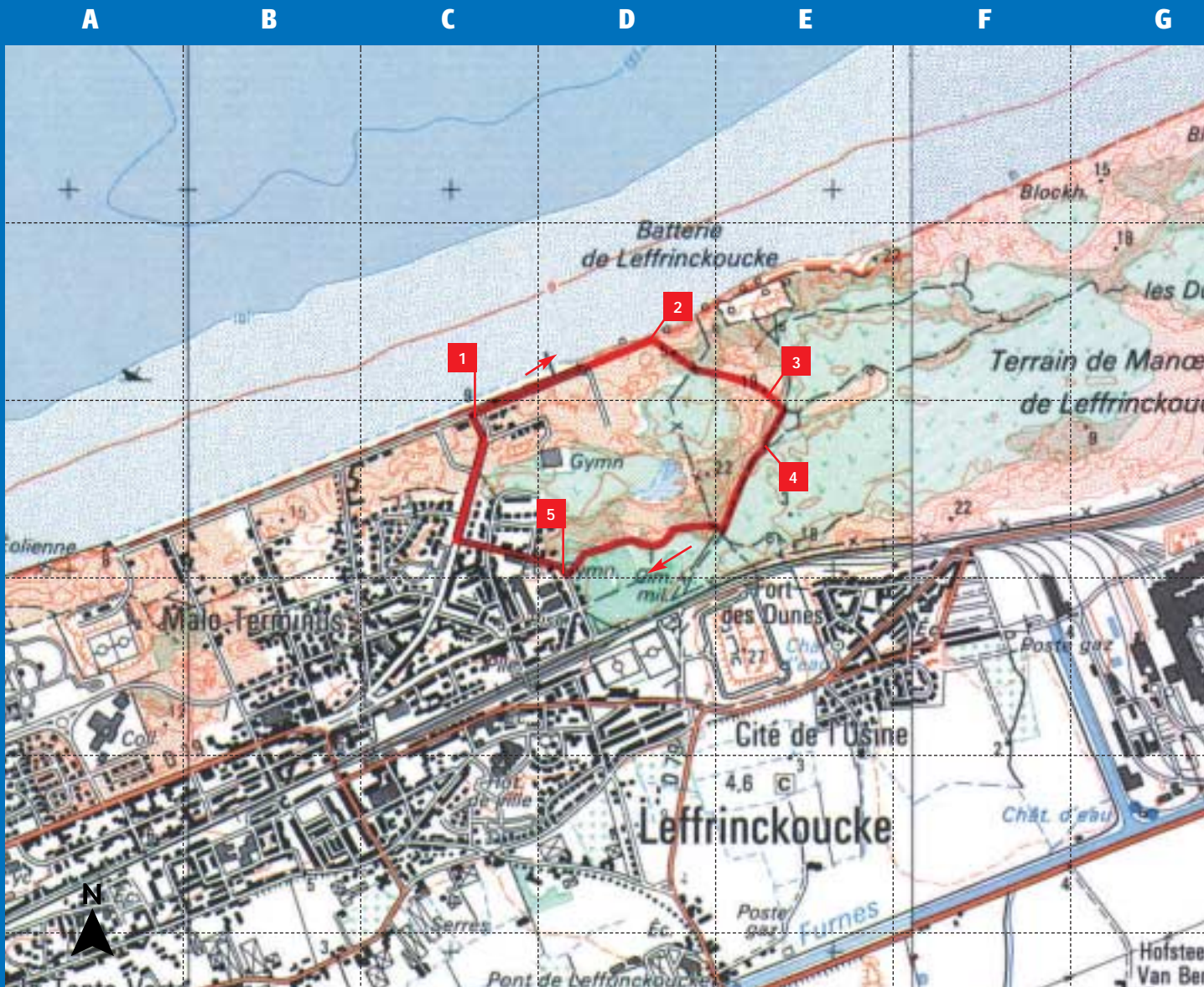
Suivez le guide !

Des flèches, des bornes de jalonnement ou des marques de peinture sont disposées le long du circuit.



Echelle : 0 250 500 m

1
2
3
4
5
6
7



- Ne quittez pas les sentiers balisés et respectez le travail des gestionnaires des sites, des agriculteurs et des forestiers.
- Protégez la faune, la flore et l'environnement ; emportez vos déchets.
- Respectez la signalisation et les aménagements en bordure de circuit.
- Dans le cas de modifications des itinéraires (améliorations, déviations pour causes de travaux...) suivez le nouveau balisage qui ne correspond plus alors à la description.
- Pour signaler un défaut (fléchage, difficulté, anomalie) ou suggérer une amélioration (circuit ou dépliant), contactez le CONSEIL GÉNÉRAL DU NORD, Direction du Sport, du Tourisme et des Espaces Naturels
Hôtel du Département - 59047 LILLE CEDEX (03.20.63.53.89)
pdipr@cg59.fr

